



PARCELAS EN VENTA JUNTO A LA PLETA DE ORDINO, ANDORRA

Ordino Pueblo / Ordino

Precio desde

816.000 €

✓ Vistas a la montaña

Unidades

15



Ordino Pueblo / Ordino

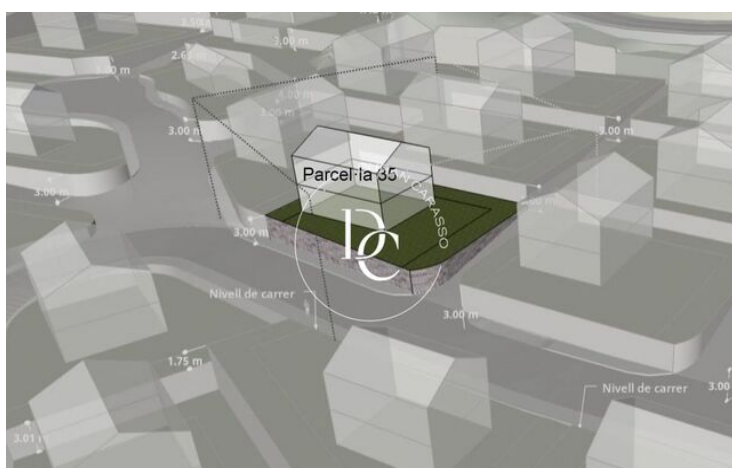



Junto a la Pleta de Ordino se encuentra la urbanización Terres de Nicolau, que ofrece 47 amplias parcelas que van desde los 400 hasta los 609 m², todas con licencia de construcción y conexión a todos los servicios básicos. Esta urbanización, ya totalmente finalizada, abarca una superficie de 30.000 m² y combina parcelas privadas, zonas verdes y áreas cedidas al Comú de Ordino. Además, cuenta con un vial municipal que conecta todas las parcelas entre sí y con la carretera general.




La orientación y la inclinación del terreno permiten que cada parcela reciba abundante luz solar y disfrute de impresionantes vistas panorámicas al Valle de Ordino, reconocido como Reserva de la Biosfera por la UNESCO, así como a las montañas circundantes, destacando especialmente el emblemático Pico el Comapedrosa, con 2.942 metros, y el casco antiguo del pueblo de Ordino.

Terres de Nicolau representa el máximo exponente en exclusividad, elegancia y confort inmobiliario.

Unidades en esta promoción

Tipo	Unidad	Parcela	Precio	Estado
Terreno	P-7	553 m ²	955.000 €	Reservado
Terreno	P-8	471 m ²	816.000 €	Disponible
Terreno	P-35	442 m ²	857.000 €	Reservado
Terreno	P-36	496 m ²	810.000 €	Reservado
Terreno	P-39	463 m ²	826.000 €	Disponible
Terreno	P-42	547 m ²	973.000 €	Vendido
Terreno	P-1	443 m ²	790.000 €	Vendido
Terreno	P-3	442 m ²	788.000 €	Vendido
Terreno	P-13	488 m ²	794.000 €	Vendido
Terreno	P-17	410 m ²	670.000 €	Vendido
Terreno	P-19	425 m ²	738.000 €	Vendido
Terreno	P-21	520 m ²	918.000 €	Vendido
Terreno	P-31	487 m ²	868.000 €	Disponible
Terreno	P-34	515 m ²	918.000 €	Disponible
Terreno	P-37	465 m ²	829.000 €	Disponible





Los datos de cada inmueble no son parte de una oferta o de un contrato. No se deben considerar exactas o factuales las declaraciones hechas por Durán Carasso Grupo Inmobiliario, verbalmente o por escrito, respecto del inmueble, el estado en que se encuentra o su valor. Las fotografías solamente muestran partes determinadas de los inmuebles tal y como eran en el momento en que se tomaron. Las dimensiones, áreas y distancias que se facilitan son solamente aproximadas y deben ser comprobadas por el cliente. Las imágenes generadas mediante ordenador son solamente una indicación del posible aspecto del inmueble, y pueden cambiar en cualquier momento. La información respecto a un inmueble es susceptible de cambiar en cualquier momento.

Contacta con nosotros si deseas tener más información o concertar una visita.